

## SCRS-PPP 3.54.2 (2022-11-10)



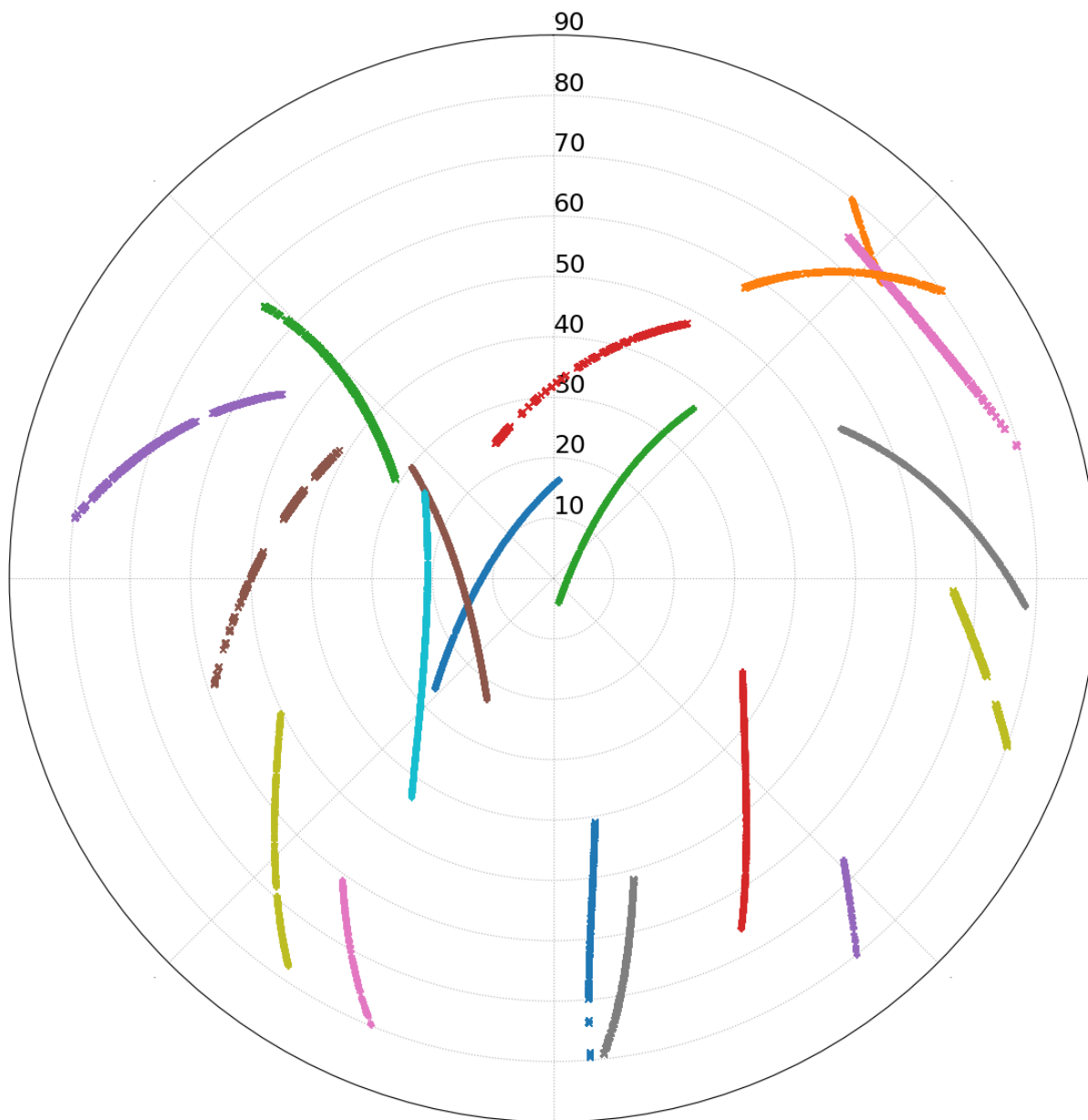
**king1190.23o**  
**KING**

<b>Début des données</b>	<b>Fin des données</b>	<b>Durée des observations</b>	
2023-04-29 11:22:41.00	2023-04-29 12:45:37.00	1:22:56	
<b>Heure de traitement</b>		<b>Type de produits</b>	
17:19:13 UTC 2023/04/30		RNCan rapide	
<b>Observations</b>	<b>Fréquence</b>	<b>Mode</b>	
Porteuse et pseudo-distance	Double	Cinématique	
<b>Masque d'élévation</b>	<b>Données rejetées</b>	<b>Ambiguïtés fixées</b>	<b>Intervalle des estimés</b>
7.5 degrés	1.25 %	0.00 %	1.00 sec
<b>Antenne</b>	<b>CPA au PRA</b>	<b>PRA au Repère</b>	
TPS HIPER_SR	Inconnue	H:0.000m / E:0.000m / N:0.000m	

(CPA = centre de phase de l'antenne; PRA = point de référence de l'antenne)

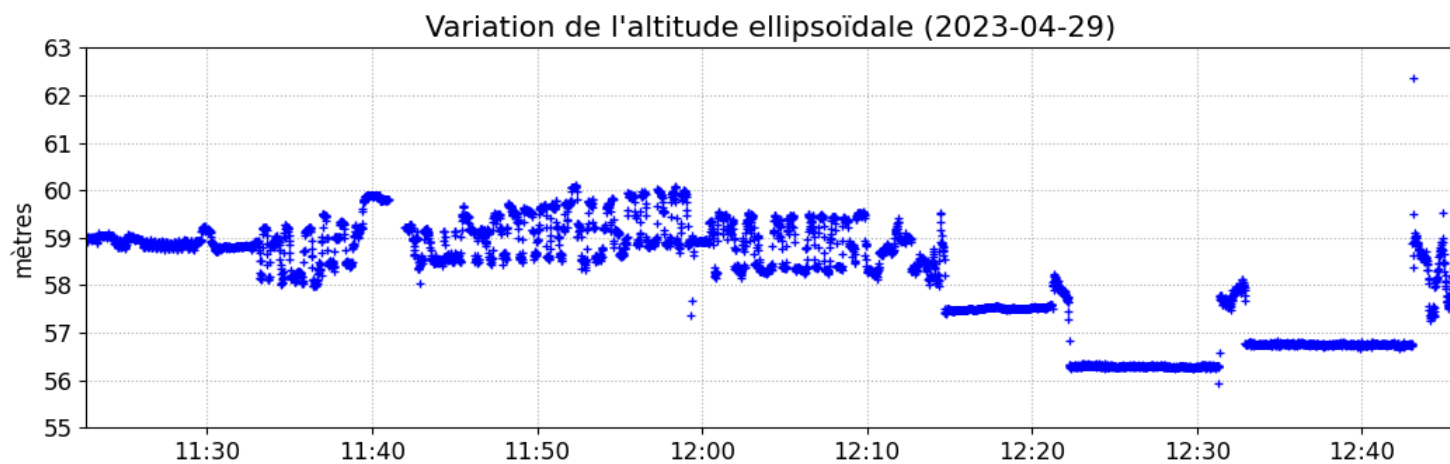
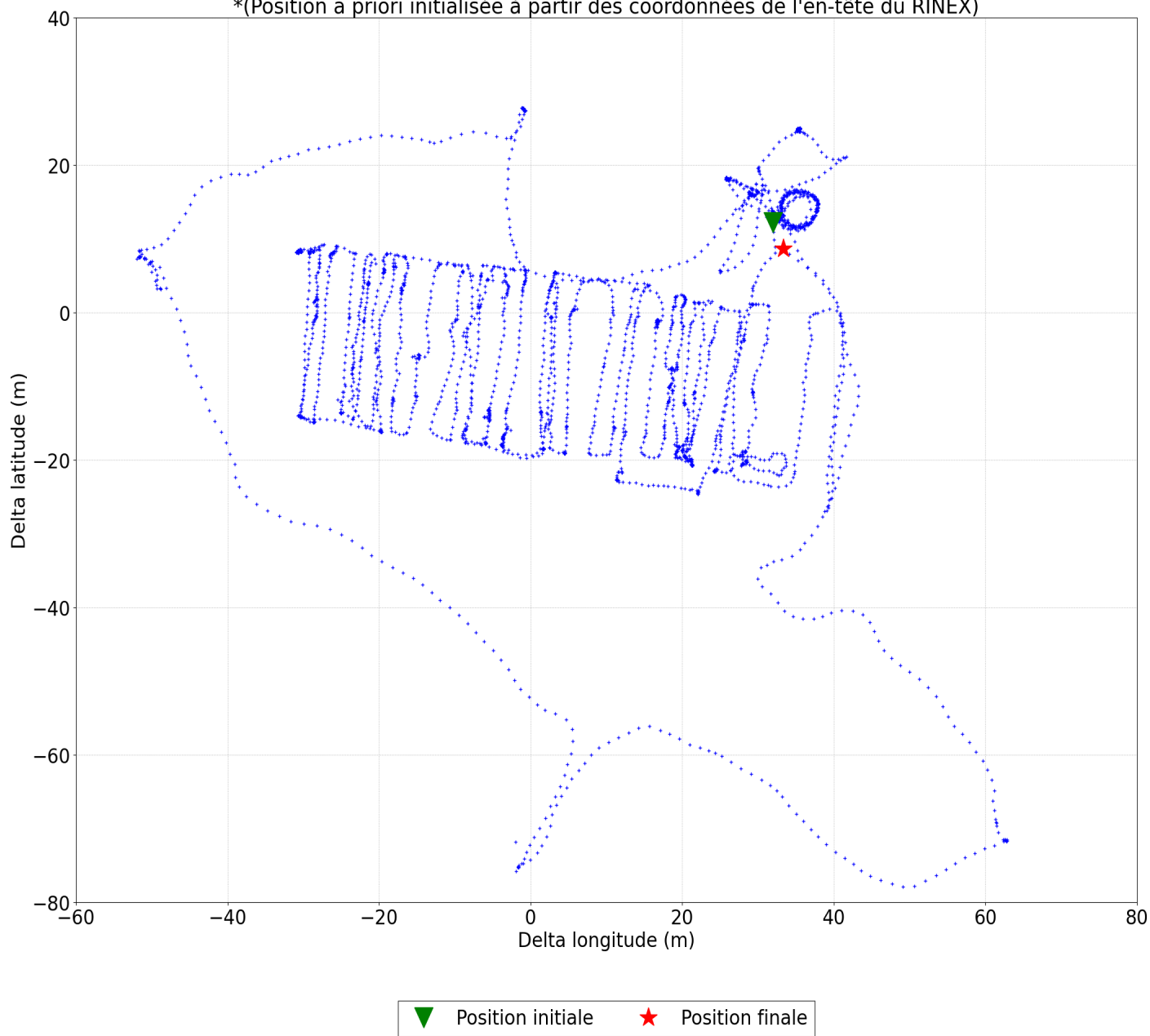
**Les positions ITRF estimées pour king1190.23o se trouvent dans le fichier king1190.pos**

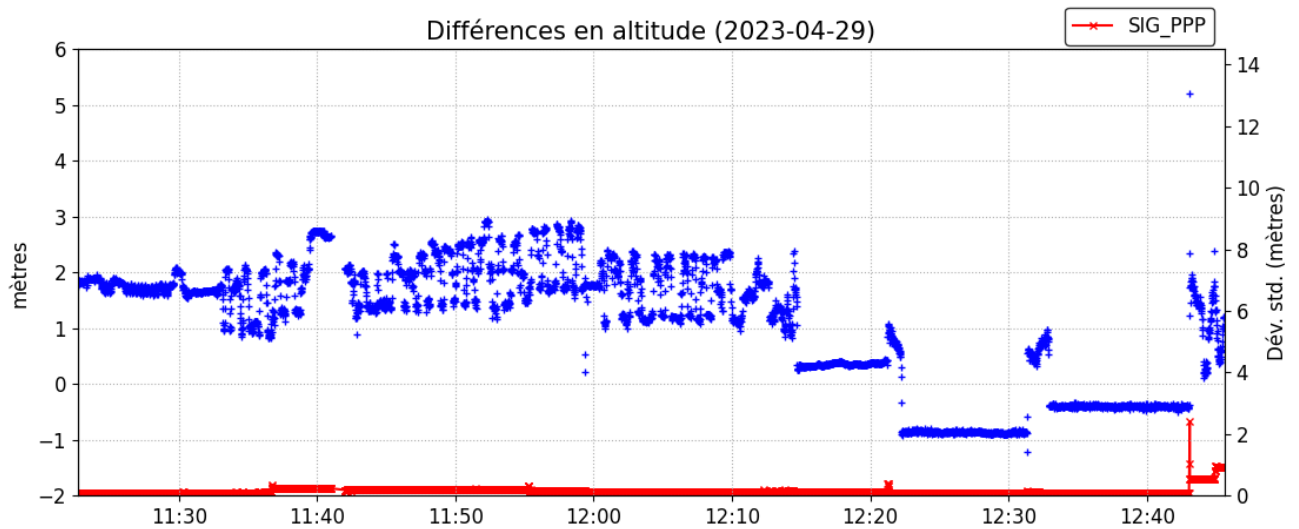
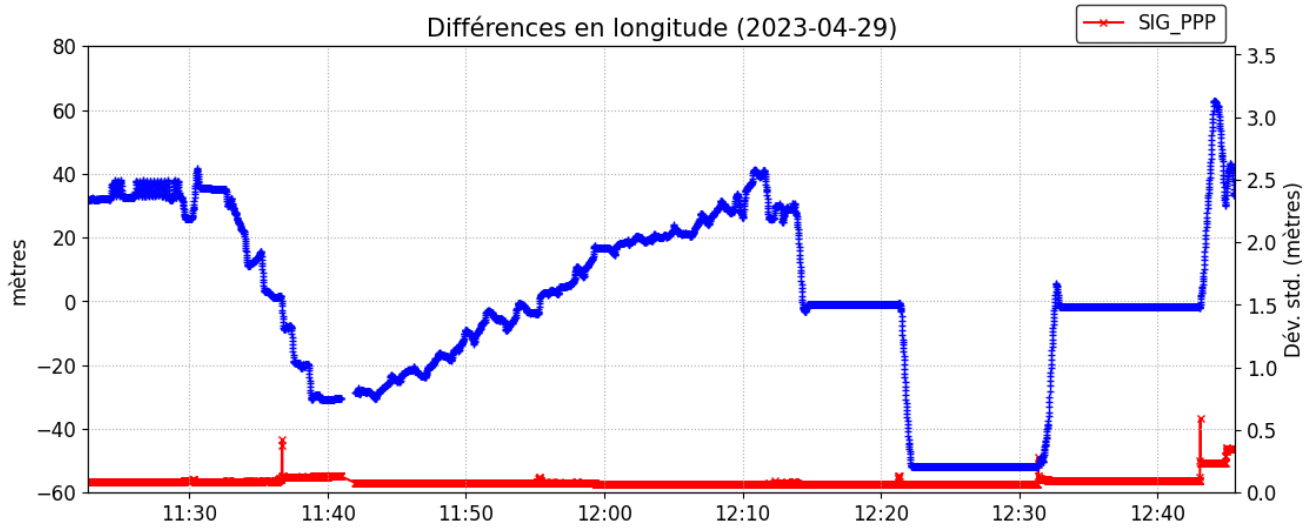
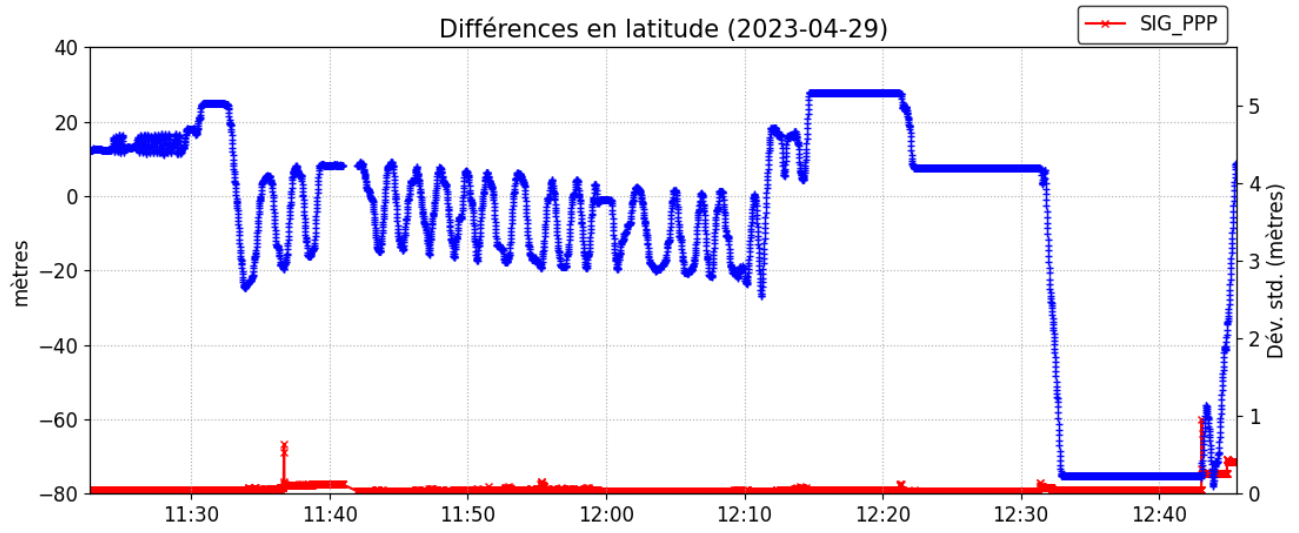
# Distribution spatiale des satellites

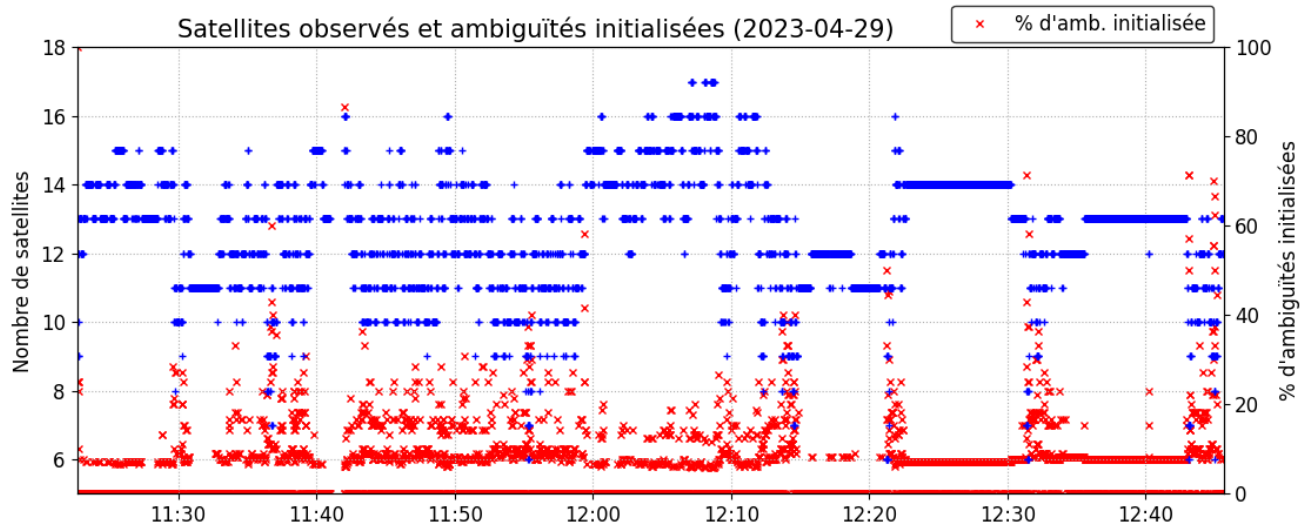
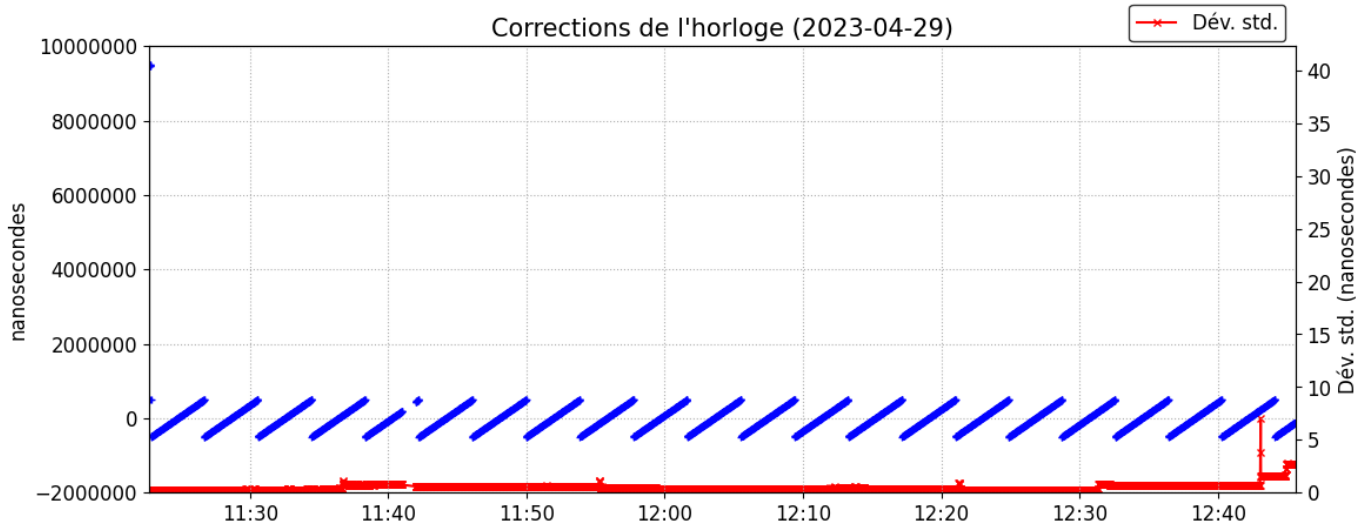
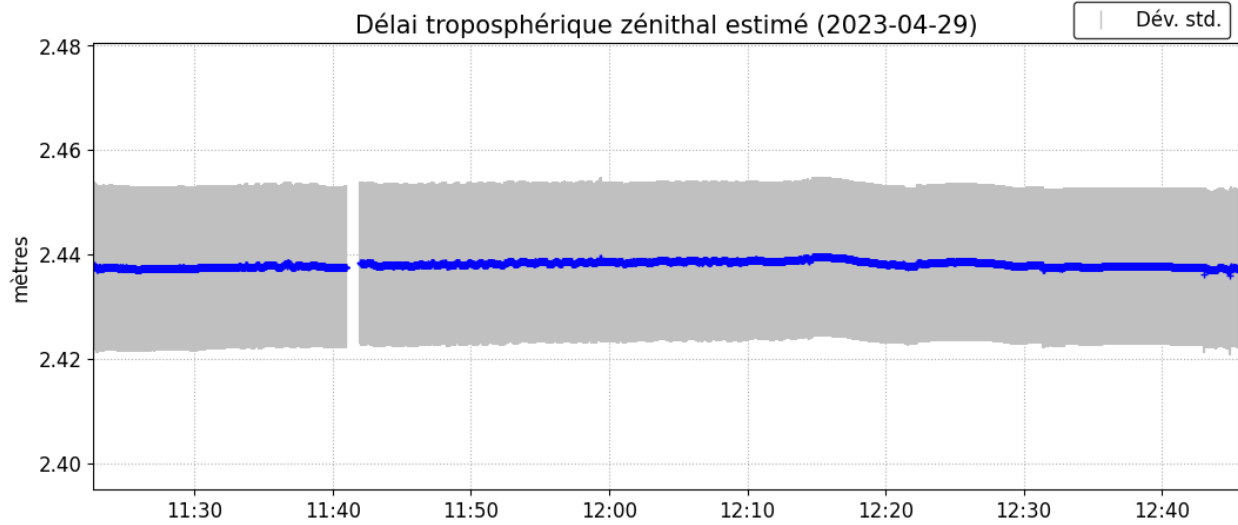


+	G02	+	G18	+	G26	+	G29	×	R04	×	R18
+	G05	+	G23	×	G27	+	G31	+	R09	×	R19
×	G10	+	G25	+	G28	×	R03	×	R16	×	R20
×	G16										

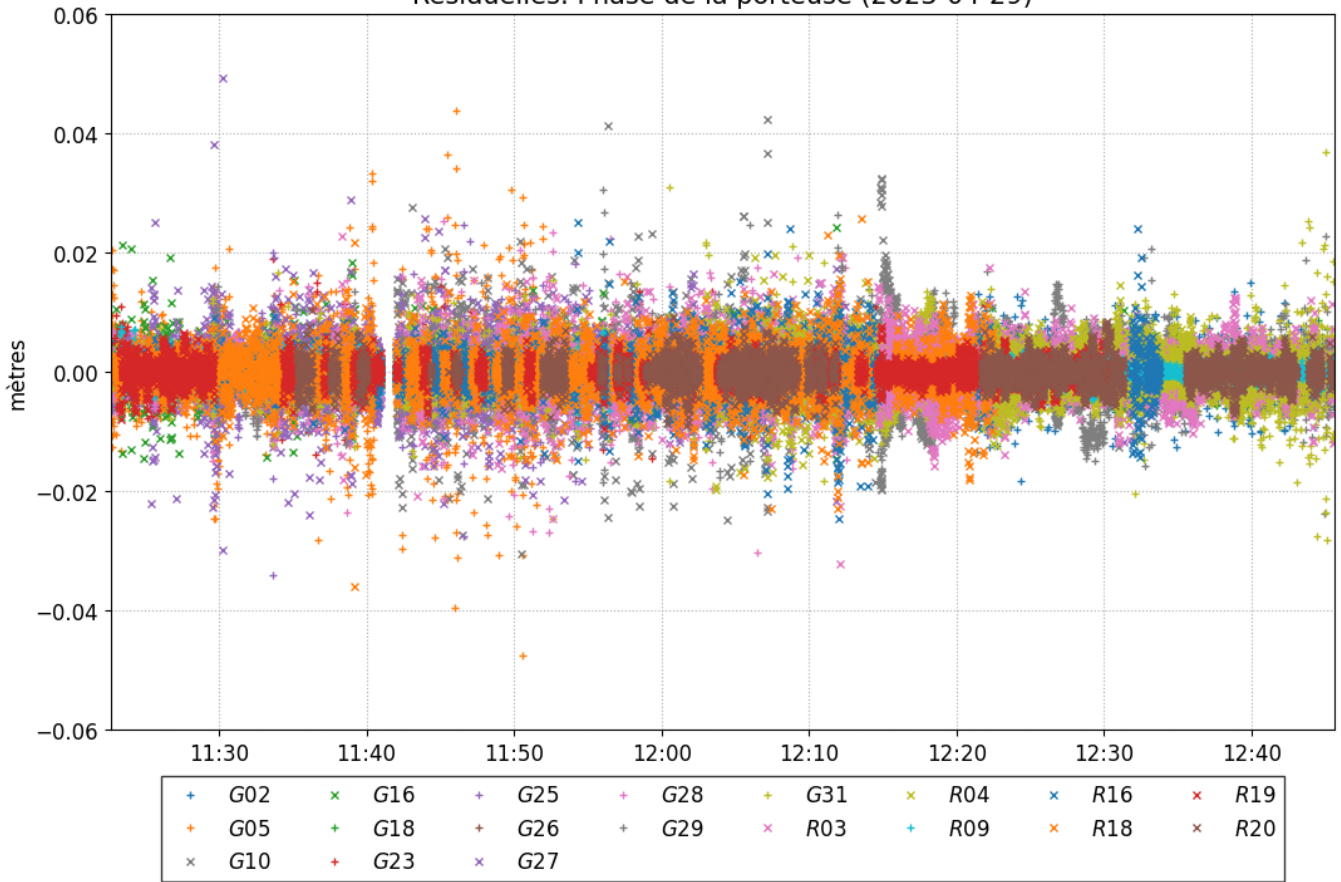
Changement de position par rapport à la latitude a priori (37° 3' 5.99597") et à la longitude a priori (15° 15' 26.19392")\*  
\*(Position a priori initialisée à partir des coordonnées de l'en-tête du RINEX)



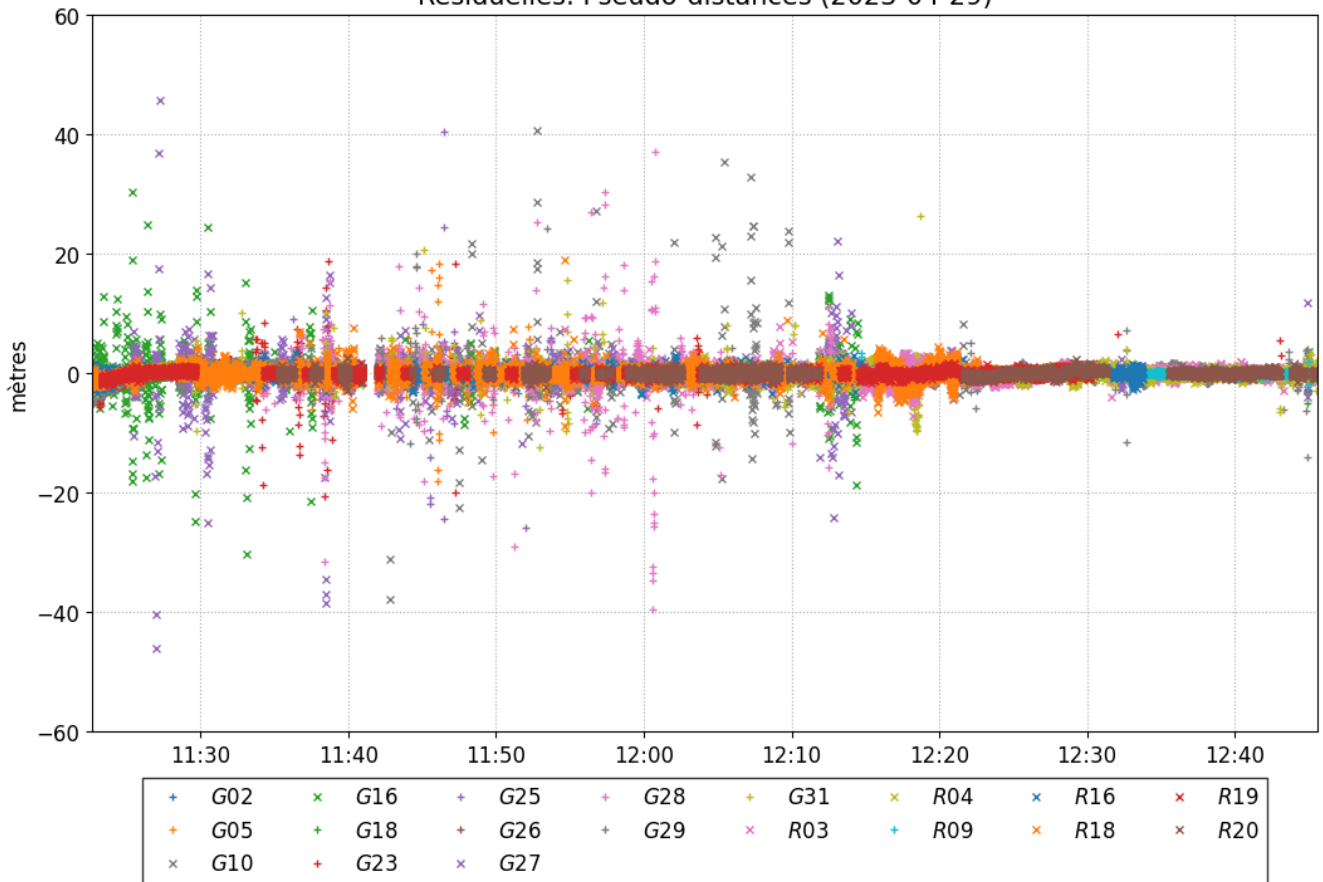




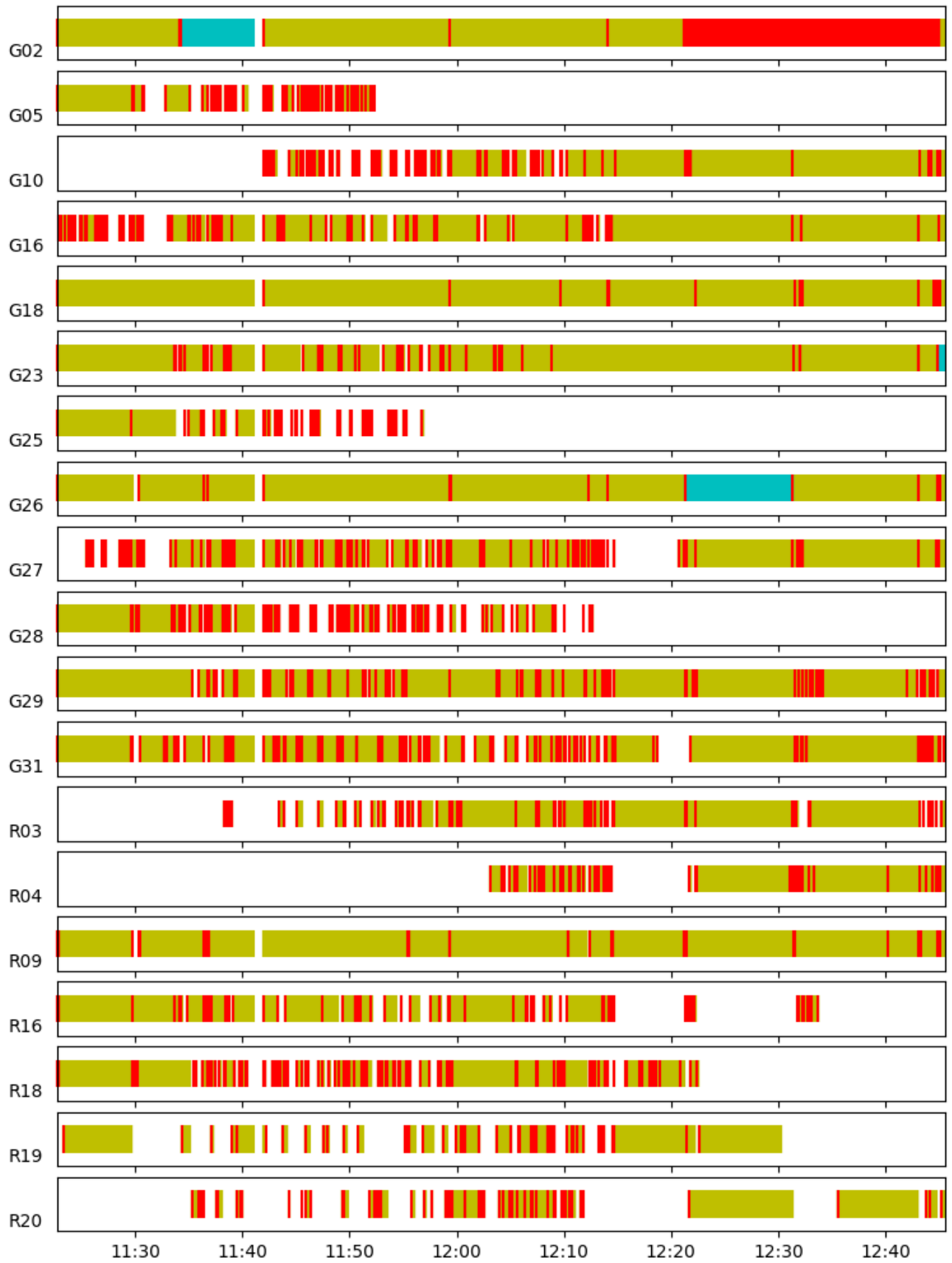
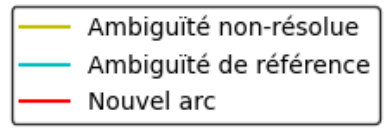
Résiduelles: Phase de la porteuse (2023-04-29)



Résiduelles: Pseudo-distances (2023-04-29)



# Statut des ambiguïtés de phase (2023-04-29)



**~~~ Avis de non-responsabilité ~~~**

**Ressources naturelles Canada n'accepte aucune responsabilité à l'égard de conséquences présumées, directes ou indirectes, d'éléments de son service de positionnement en ligne SCRS-PPP.**

**Si vous avez des questions, n'hésitez pas à contacter:**

**Services géodésiques intégrés  
Levés géodésiques du Canada  
Direction de l'arpenteur général  
Ressources naturelles Canada  
Gouvernement du Canada  
588 rue Booth, pièce 334  
Ottawa, Ontario K1A 0Y7  
Téléphone : 343-292-6617**

**Courriel : [geodeticinformation-informationgeodesique@nrcan-rncan.gc.ca](mailto:geodeticinformation-informationgeodesique@nrcan-rncan.gc.ca)**



Natural Resources  
Canada

Ressources naturelles  
Canada

Canada